

**BEFORE THE HON'BLE NATIONAL GREEN TRIBUNAL PRINCIPAL
BENCH, NEW DELHI
IN
OA NO. 836 OF 2024
(I.A. NO. 311/2025)**

IN THE MATTER OF:

SARITA DWIVEDI

...APPLICANT

VERSUS

STATE OF U.P. & ORS.

....RESPONDENTS.

INDEX

S. NO.	PARTICULARS	PAGE NO.
1.	Additional Affidavit of District Magistrate Lucknow in compliance of order dated 20.03.2026 passed by this Hon'ble Tribunal	
2.	<u>Annexure No. 1: -</u> A copy of the Khatauni	
3.	<u>Annexure No. 2: -</u> A copy of the Letter dated 16.04.2026	
4.	<u>Annexure No. 3: -</u> Photographs evidencing the cleaning of the water bodies, installation of boundary pillars, and construction of pathways (earthen/foot paths)	

FILED THROUGH

DATED: 21.04.2026

Ankit Verma

(ANKIT VERMA)

STANDING COUNSEL STATE OF UP

A-15 FF, NIZAMUDDIN EAST, NEW DELHI- 110013

MOB :- 09990804440

Email-ankit.scngtup@gmail.com

100
AT



**BEFORE THE HON'BLE NATIONAL GREEN TRIBUNAL
BENCH, NEW DELHI
IN
OA NO. 836 OF 2024
(I.A. NO. 311/2025)**



IN THE MATTER OF:

SANIT DWIVEDI

...APPLICANT

VERSUS

....RESPONDENTS.

**ADDITIONAL AFFIDAVIT ON BEHALF OF DISTRICT MAGISTRATE –
LUCKNOW IN COMPLIANCE OF THE ORDER DATED 20.03.2026
PASSED BY THIS HON'BLE TRIBUNAL**

The Respondent No. 5 herein states as under:

MOST RESPECTFULLY SHOWETH:

I, Vishak G, aged about 37 years, presently posted as District Magistrate –Lucknow, do hereby solemnly affirm and state on oath as under :

1. That I am the above-mentioned officer of answering Respondent No. 5 and is duly competent to file the present additional affidavit. That the Deponent is well conversant with the facts and the circumstance of the instant case and is competent to swear this additional affidavit.
2. That the Deponent has read and understood the contents of the present additional affidavit. The averments made in the Original Application, which are not specifically admitted hereunder, must be considered to have been denied by the Deponent.
3. That the contents of the present additional affidavit have been drafted by my counsel on my instructions and the contents of the same are true to my knowledge and nothing material has been concealed there from.
4. That the Deponent in compliance of the order dated 20.02.2025 passed by this Hon'ble Tribunal had initially filed an Affidavit on 01.04.2025



AMRISH KUMAR
ADVOCATE & NOTARY
Village: Ganj, Anaiya
Adampur Janubi Lucknow
20/04/26

enumerating and depicting the spot inspection conducted by the team under the leadership of Sub Divisional Magistrate, Sarojini Nagar, Lucknow.

5. That this Hon'ble Tribunal, after hearing the parties at length, was pleased to reserve judgment in the present Original Application on 19.08.2025, with a direction that the same be pronounced on or before 15.09.2025.

6. That, however, on account of certain infrastructural constraints, the judgment/order could not be finalized within the stipulated period, and the matter was consequently adjourned for pronouncement of judgment on or before 10.10.2025.

7. That the present Original Application was thereafter listed on 04.02.2026, when this Hon'ble Tribunal, upon due consideration, observed that certain material aspects of the case had not been duly adverted to during the course of arguments. Accordingly, this Hon'ble Tribunal was pleased to direct the Registry to relist the present Original Application for further hearing on 09.02.2026.

8. That further this Hon'ble Tribunal vide its order dated 20.03.2026 had passed following orders: -

"1. Learned counsels for respondents no. 6 and 8 have submitted that responses have been filed by respondents no. 6 and 8.

2. However, the same have not been placed on record by the Registry. The Registry is directed to verify the factual position and place the responses on record, as the case may be.

3. List on 21.04. 2026 for further hearing.

4. The Registry is directed to intimate the learned counsels for respondents no. 1, 5 and 7 about the date of hearing fixed and to ask them to appear before this Tribunal through counsel/duly authorized representative failing which, appropriate costs may be imposed on them for causing unnecessary adjournments in the case."

9. That this additional affidavit is being filed in compliance with the directions issued by this Hon'ble Tribunal vide order dated 20.03.2026, the factual report of which is being submitted as follows: -

AMBRISH KUMAR
Adv. & Notary
Tehsil Sarojini Nagar, Lucknow
R. No. 24 (BG) 36000
20/04/26

10. That the Original Application filed before this Hon'ble Tribunal primarily raises grievances against the developer company, M/s Omaxe City, alleging that within the township being developed near Shahced Path in District Lucknow, under the names "Aurangabad Khalsa" and "Ramania Estate", lands recorded under the category of ponds (Talab), bearing Gata Nos. 1211, 1250, 1251, 1653, and 1681, have been illegally encroached upon. It has been alleged that plots, parks, and roads have been constructed over the said land parcels in an unauthorized manner. A copy of the Khatauni is being annexed as **Annexure No. 1** to this Affidavit.


That in compliance with the Order dated 20.03.2026, passed by this Hon'ble Tribunal and for the purposes of survey and demarcation of the land recorded as pond (Talab) situated in Village Aurangabad Khalsa, Tehsil Sarojininagar, District Lucknow (which falls within the jurisdiction of Municipal Corporation, Lucknow), a letter bearing No. 718/R.C./2026 dated 16.04.2026 was issued by the Sub-Divisional Magistrate, Sarojininagar, Lucknow, to the Property Officer, Municipal Corporation, Lucknow, fixing 17.04.2026 as the date for joint inspection. A copy of the Letter dated 16.04.2026 is being annexed as **Annexure No. 2** to this Affidavit.

12. That pursuant thereto, a joint team comprising officials of the Revenue Department and the Municipal Corporation conducted a site inspection of the concerned Gata numbers. The present status of restoration/rejuvenation of the said land parcels (Gata-wise) as observed during the spot inspection is as follows:

S. NO.	GATA NO.	AREA	STATUS OF WORK	SPECIFICATIONS
1.	1211	0.0190	Empty Pond	Demarcated as a place for chatt puja
2.	1250	0.0760	The work of excavating ponds remains pending however the Lucknow Municipal Corporation has already completed	Water filled in Gata No. 1211, 1250, 1251, 1653 & 1681
3.	1251	0.0250		
4.	1653	0.0380		
5.	1681	0.2020		

A.M.
IMBRISH KUMA
 ADVOCATE & NOTARY
 Vill. Devi Ganj, Anaiya
 Adampur Janubi, Lucknow
 20/04/26

			the installation of pillars and signboards on all sides as well as the construction of pathways along the banks of the ponds	
--	--	--	--	--



13. That it is submitted that, with respect to the disputed Gata numbers (recorded as ponds), restoration and rejuvenation work has already been undertaken by the Municipal Corporation, Lucknow. The same includes cleaning of the water bodies, installation of boundary pillars, and construction of pathways (earthen/foot paths). Photographs evidencing the cleaning of the water bodies, installation of boundary pillars, and construction of pathways (earthen/foot paths) are being annexed as Annexure No. 3 to this Affidavit.

14. That the Deponent has acted with due diligence and in strict adherence to the orders passed by this Hon'ble Tribunal, and has undertaken all necessary measures to ensure full and timely compliance thereof, both in letter as well as in spirit.

15. That in the aforesaid facts and circumstances, the present additional affidavit is being filed for the kind consideration of this Hon'ble Tribunal, and it is most respectfully prayed that the same be taken on record.

DEPONENT

VERIFICATION

Verified at Lucknow on this 20 day of April, 26, that the contents of the above affidavit from paragraphs 1 to 12 are true and correct to the best of my knowledge and belief. No part of it is false and nothing material has been concealed therefrom.

AMBRISH KUMA
 ADVOCATE & NOTARY
 Vill. Devi Ganj, Analya
 Adampur, Janubi, Lucknow

20/04/26

DEPONENT



उद्धरण खतौनी (शासकीय)



उद्धरण क्रमांक : 21889820250254

ग्राम क्रमांक : 218898 ग्राम का नाम (पुराना) : औरंगाबाद खालसा (तखनऊ) तहसील : सरोजनी नगर जनपद : तखनऊ
कसती वर्ष : 1425-1430 (01 जुलाई, 2017 से 30 जून, 2023) भूगत : 1 (1) खालसा संख्या : 00274

श्रेणी : 6-1 / अकृषिक भूमि - जलमय भूमि ।

खातेदार का विवरण		खातेदारी प्रारम्भ होने का विवरण		भूमि का विवरण		खातेदार का अंश		
खसरा/खटा संख्या	(2) नाम/पिता-पति-संरक्षक-प्रबंधक का नाम / जगति कोठ / आधार नं० (अन्तिम बार अंक) अथवा धैन नं० (6-9 स्थान के अंक) / पता / जन्मतियि (अवयस्क हेतु)	(3) न्यायालय का नाम / कम्प्यूटरीकृत बाट संख्या अथवा आदेश संख्या / आदेश का दिनांक / जगति का नाम	(4) वर्ष	(5) गाटा (यूनीक कोड)	(6) गाटे का कुल क्षेत्रफल (हे.)	(7) हिस्से में	(8) क्षेत्रफल में (हे.)	(9) खातेदार द्वारा देय भू-राजस्व
1211	1) तावादा/			1211(2188981211000061)	0.0190	1) 1/1	1) 0.0190	0.00
कुल गाटे- एक कुल क्षेत्रफल- भू-दा दशमलव भू-दा एक नौ भू-दा (हिस्टेयर)		कुल भू-राजस्व - भू-दा दशमलव भू-दा एक नौ भू-दा		कुल अंश का क्षेत्रफल - भू-दा दशमलव भू-दा एक नौ भू-दा (हिस्टेयर)				
नामान्तरण / परिवर्तन का विवरण		खारिज किया गया		दर्ज किया गया				
(10) न्यायालय का नाम / कम्प्यूटरीकृत बाट संख्या अथवा आदेश संख्या / आदेश का दिनांक / नामान्तरण का आधार / डिबिटल हस्ताक्षर नाम / डिबिटल हस्ताक्षर दिनांक	(11) नाम / पिता-पति-संरक्षक-प्रबंधक का नाम / जगति कोठ / आधार नं० (अन्तिम बार अंक) अथवा धैन नं० (6-9 स्थान के अंक) / पता / जन्मतियि (अवयस्क हेतु)	(12) गाटे का खसरा नम्बर	(13) क्षेत्रफल (हे.)	(14) नाम / पिता-पति-संरक्षक-प्रबंधक का नाम / जगति कोठ / आधार नं० (अन्तिम बार अंक) अथवा धैन नं० (6-9 स्थान के अंक) / पता / जन्मतियि (अवयस्क हेतु)	(15) गाटे का खसरा नम्बर / यूनीक कोड	(16) क्षेत्रफल (हे.)		

(17) भूमि के सम्बन्ध में विवादाधीन राजस्व बाट/बाटों की कम्प्यूटरीकृत संख्या :



उद्धरण खतौनी (शासकीय)



उद्धरण क्रमांक : 21889820250255

ग्राम क्रमांक : 218898 ग्राम का नाम (परगना) : औरंगाबाद खालसा(लखनऊ) तहसील : सरौजनी नगर जनपद : लखनऊ
फसली वर्ष : 1425-1430 (01 जुलाई, 2017 से 30 जून, 2023) भाग : 1 (1) खालसा संख्या : 00274
श्रेणी : 6-1 / अकृषिक भूमि - जलमय भूमि ।

खातेदार का विवरण

खातेदारी प्रारम्भ होने का विवरण

भूमि का विवरण

खातेदार का अंश

खसरा/गाटा संख्या	(2) नाम/पिता-पति-संरक्षक-प्रबंधक का नाम / जाति कोड / आधार नं0 (अन्तिम चार अंक) अथवा धन नं0 (6-9 स्थान के अंक) / पता / जन्मतिथि (अवयस्क हेतु)	(3) न्यायालय का नाम / कम्प्यूटरीकृत चाद संख्या अथवा आदेश संख्या / आदेश का दिनांक / जौत का आधार	(4) वर्ष	(5) गाटा (यूनीक कोड)	(6) गाटे का कुल क्षेत्रफल (हे.)	(7) हिस्से में	(8) क्षेत्रफल में (हे.)	(9) खातेदार द्वारा देय भू राजस्व
1250	1) ताताब//			1250(2188981250000061)	0.0760	1) 1/1	1) 0.0760	0.00

कुल गाटे- एक कुल क्षेत्रफल- भूम्य दशमलव भूम्य सात छः भूम्य (हेक्टेयर)

कुल भू-राजस्व - भूम्य दशमलव भूम्य भूम्य रुपये

कुल अंश का क्षेत्रफल - भूम्य दशमलव भूम्य सात छः भूम्य (हेक्टेयर)

0.0760

नामान्तरण / परिवर्तन का विवरण

खारिज किया गया

दर्ज किया गया

(10) न्यायालय का नाम / कम्प्यूटरीकृत चाद संख्या अथवा आदेश संख्या / आदेश का दिनांक / नामान्तरण का आधार / डिजिटल हस्ताक्षर नाम / डिजिटल हस्ताक्षर दिनांक	(11) नाम / पिता-पति-संरक्षक-प्रबंधक का नाम / जाति कोड / आधार नं0 (अन्तिम चार अंक) अथवा धन नं0 (6-9 स्थान के अंक) / पता / जन्मतिथि (अवयस्क हेतु)	(12) गाटे का खसरा नम्बर	(13) क्षेत्रफल (हे.)	(14) नाम / पिता-पति-संरक्षक-प्रबंधक का नाम / जाति कोड / आधार नं0 (अन्तिम चार अंक) अथवा धन नं0 (6-9 स्थान के अंक) / पता / जन्मतिथि (अवयस्क हेतु)	(15) गाटे का खसरा नम्बर / यूनीक कोड	(16) क्षेत्रफल (हे.)

(17) भूमि के सम्बन्ध में विद्यारथीन राजस्व चाद/चादों की कम्प्यूटरीकृत संख्या :

(18)बपक/बपक:मुक्त होने की स्थिति

(18.1)बपक होने की स्थिति (संस्था अथवा बैंक का नाम/कोड/बपक का दिनांक/पनराशि/आवेदन संख्या/छातेदार(पिता-पति-संरक्षक)):

(18.2)बपक-मुक्त होने की स्थिति (संस्था अथवा बैंक का नाम/कोड/बपक-मुक्त का दिनांक/पनराशि/आवेदन संख्या/छातेदार(पिता-पति-संरक्षक)):

(19)अभ्युक्ति :

पूर्व आवेद्यों का विवरण

Data Digitally Signed by: INDAL PAL (REVENUE KANOONGO)
दिनांक/समय/स्थान: 15-02-2025 11:55:24 सरसीत : सरोजनी नगर
● स्क उद्घरण क्यूडीई एकेडमिक डिजिटली सिग्नेचर प्राप्त है वरना काला डिजिटल हस्ताक्षर प्राप्त है।

युक्ति कर्ता : AJAY SHUKLA तहसीत : सरोजनी नगर
मुद्रित दिनांक एवं समय: 15-02-2025 11:55:24
● Not Applicable For Online Prints ● उपरोक्त उद्घरण
खतीनी का वेबसाइट <https://upbhulekh.gov.in> Website पर
वाकर अथवा QR Code Scan करके किया जा सकता है।





उद्धरण खतौनी (शासकीय)

उद्धरण क्रमांक : 21889820250256

ग्राम क्रमांक : 218898 ग्राम का नाम (परगना) : औरंगाबाद खालसा(लखनऊ) तहसील : सरोजनी नगर जनपद : लखनऊ
फसली वर्ष : 1425-1430 (01 जुलाई, 2017 से 30 जून, 2023) भूग : 1 (1) खालसा संख्या : 00274
श्रेणी : 6-1 / अकृषिक भूमि - जलमय भूमि ।

खातेदार का विवरण		खातेदार/पारम्भ होने का विवरण		भूमि का विवरण		खातेदार का अंश		
संख्या	(2) नाम/पिता-पति-संरक्षक-प्रबंधक का नाम / जाति कोड / आधार नं० (अन्तिम चार अंक) अथवा धन नं० (6-9 स्थान के अंक) / पता / जन्मतिति (अवयस्क हेतु)	(3) न्यायालय का नाम / कम्प्यूटीकृत वाद संख्या अथवा आदेश संख्या / आदेश का दिनांक / जात का आधार	(4) वर्ष	(5) गाटा (यूनीक कोड)	(6) गाटे का कुल क्षेत्रफल (हे.)	(7) हिस्से में	(8) क्षेत्रफल में (हे.)	(9) खातेदार द्वारा देय भू-राजस्व
1251	1) तालाव//			1251(2188981251000061)	0.0250	1) 1/1	1) 0.0250	0.00
कुल गाटे- एक कुल क्षेत्रफल- भूम्य दशमलव भूम्य दो पाँच भूम्य (हेक्टेयर)		कुल भू-राजस्व - भूम्य दशमलव भूम्य भूम्य रुपये		कुल अंश का क्षेत्रफल - भूम्य दशमलव भूम्य दो पाँच भूम्य (हेक्टेयर)				
नामान्तरण / परिवर्तन का विवरण		खारिज किया गया		दर्ज किया गया				
(10) न्यायालय का नाम / कम्प्यूटीकृत वाद संख्या अथवा आदेश संख्या / आदेश का दिनांक / नामान्तरण का आधार / दिखित हस्ताक्षर नाम / दिखित हस्ताक्षर दिनांक	(11) नाम / पिता-पति-संरक्षक-प्रबंधक का नाम / जाति कोड / आधार नं० (अन्तिम चार अंक) अथवा धन नं० (6-9 स्थान के अंक) / पता / जन्मतिति (अवयस्क हेतु)	(12) गाटे का नम्बर	(13) क्षेत्रफल (हे.)	(14) नाम / पिता-पति-संरक्षक-प्रबंधक का नाम / जाति कोड / आधार नं० (अन्तिम चार अंक) अथवा धन नं० (6-9 स्थान के अंक) / पता / जन्मतिति (अवयस्क हेतु)	(15) गाटे का नम्बर / यूनीक कोड	(16) क्षेत्रफल (हे.)		

(17) भूमि के सम्बन्ध में विद्यमान राजस्व वाद/वादों की कम्प्यूटीकृत संख्या :

(18)धुपक/धुपक मुद्रा होने की स्थिति

(18.1)धुपक होने की स्थिति (तस्मा अथवा डीक का नाम/कोड/धुपक का दिनांक/जनराशि/आवेदन संख्या/आवेदार्(पिता-पति-संरक्षक)) :

(18.2)धुपक मुद्रा होने की स्थिति (तस्मा अथवा डीक का नाम/कोड/धुपक मुद्रा का दिनांक/जनराशि/आवेदन संख्या/आवेदार्(पिता-पति-संरक्षक)) :

(19)अभ्युक्ति :

पूर्व आवेदार् का विवरण

Data Display: Signed by: INDAL PAL (REVENUE KANOONGO)

दिनांक/विवरण: 15-02-2025 11:55:34

धुपक मुद्रा होने की स्थिति (तस्मा अथवा डीक का नाम/कोड/धुपक मुद्रा का दिनांक/जनराशि/आवेदन संख्या/आवेदार्(पिता-पति-संरक्षक))

मुद्रित कर्ता : AJAY SHUKLA तहसील : सतीवनी नगर
मुद्रित दिनांक एवं समय: 15-02-2025 11:55:34
● Use Application For Online Print ● उपरोक्ता उत्तरण
सतीवनी का वैधिकरण <https://upbhulekh.gov.in> Website पर
चकर अथवा QR Code स्कैन करके किया जा सकता है।





उद्धरण खतौनी (शासकीय)



उद्धरण क्रमांक : 21889820250257

ग्राम क्रमांक : 218898 ग्राम का नाम (परगना) : औरंगाबाद खालसा(लखनऊ) तहसील : सरोजनी नगर जनपद : लखनऊ
फसली वर्ष : 1425-1430 (01 जुलाई, 2017 से 30 जून, 2023) भूभाग : 1 (1) खालसा संख्या : 00274
श्रेणी : 6-1 / अकृषिक भूमि - जलमय भूमि ।

खतौदार का विवरण		खतौदारी प्रारम्भ होने का विवरण		भूमि का विवरण		खतौदार का अंश		
खसरा/गाटा संख्या	(2) नाम/पिता-पति-संरक्षक-प्रबंधक का नाम / ज़ाति कोड / आधार नं० (अन्तिम चार अंक) अथवा धैन नं० (6-9 स्थान के अंक) / पता / जन्मतिथि (अवयस्क हेतु)	(3) न्यायालय का नाम / कम्प्यूटीकृत वाद संख्या अथवा आदेश संख्या / आदेश का दिनांक / ज़ात का आधार	(4) वर्ष	(5) गाटा (यूनीक कोड)	(6) गाटे का कुल क्षेत्रफल (हे.)	(7) हिस्से में	(8) क्षेत्रफल में (हे.)	(9) खतौदार द्वारा देय भू-राजस्व
1653	1) तालाब//			1653(2188981653000061)	0.0380	1) 1/1	1) 0.0380	0.00
कुल गाटे-एक कुल क्षेत्रफल-भूज्य दशमलव भूज्य तीन आठ भूज्य (हिक्टयर)		कुल भू-राजस्व - भूज्य दशमलव भूज्य भूज्य रूपमें		कुल अंश का क्षेत्रफल - भूज्य दशमलव भूज्य तीन आठ भूज्य (हिक्टयर)				
नामान्तरण / परिवर्तन का विवरण		खारिज किया गया		दर्ज किया गया				
(10) न्यायालय का नाम / कम्प्यूटीकृत वाद संख्या अथवा आदेश संख्या / आदेश का दिनांक / नामान्तरण का आधार / दिवदिता हस्ताक्षर नाम / दिवदिता हस्ताक्षर दिनांक	(11) नाम / पिता-पति-संरक्षक-प्रबंधक का नाम / ज़ाति कोड / आधार नं० (अन्तिम चार अंक) अथवा धैन नं० (6-9 स्थान के अंक) / पता / जन्मतिथि (अवयस्क हेतु)	(12) गाटे का खसरा नम्बर / यूनीक कोड	(13) क्षेत्रफल (हे.)	(14) नाम / पिता-पति-संरक्षक-प्रबंधक का नाम / ज़ाति कोड / आधार नं० (अन्तिम चार अंक) अथवा धैन नं० (6-9 स्थान के अंक) / पता / जन्मतिथि (अवयस्क हेतु)	(15) गाटे का खसरा नम्बर / यूनीक कोड	(16) क्षेत्रफल (हे.)		

(17) भूमि के सम्बन्ध में विचाराधीन राजस्व वाद/वादों की कम्प्यूटीकृत संख्या :



उद्धरण खतौनी (शासकीय)



उद्धरण क्रमांक : 21889820250258

ग्राम क्रमांक : 218898 ग्राम का नाम (परगना) : औरंगाबाद खालसा(तखनऊ) तहसील : सरोजनी नगर जनपद : तखनऊ
फसली वर्ष : 1425-1430 (01 जुलाई, 2017 से 30 जून, 2023) भाग : 1 (1) खालसा संख्या : 00274

श्रेणी : 6-1 / अकृषिक भूमि - जलमय भूमि ।

खातेदार का विवरण		खातेदारी प्रारम्भ होने का विवरण		भूमि का विवरण		खातेदार का अंश		
खसरा/गाटा संख्या	(2) नाम/पिता-पति-संरक्षक-प्रबंधक का नाम / जाति कोड / आधार नं० (अन्तिम चार अंक) अथवा पैन नं० (6-9 स्थान के अंक) / पता / जन्मतिथि (अवयस्क हेतु)	(3) न्यायालय का नाम / कम्प्यूटीकृत वाद संख्या अथवा अदेश संख्या / आधार	(4) वर्ष	(5) गाटा (पूनीक कोड)	(6) गाटे का कुल क्षेत्रफल (हे.)	(7) हिस्से में	(8) क्षेत्रफल में (हे.)	(9) खातेदार द्वारा देय भू राजस्व
1681	1) तालाब//			1681(2188981681000061)	0.2020	1) 1/1	1) 0.2020	0.00
कुल गाटे- एक कुल क्षेत्रफल- भूम्य दशमलव दो भूम्य दो भूम्य (हेक्टेयर)		कुल भू राजस्व - भूम्य दशमलव भूम्य भूम्य रुपये		कुल अंश का क्षेत्रफल - भूम्य दशमलव दो भूम्य दो भूम्य (हेक्टेयर)				
नामान्तरण / परिवर्तन का विवरण				खारिज किया गया		दर्ज किया गया		
(10) न्यायालय का नाम / कम्प्यूटीकृत वाद संख्या अथवा अदेश संख्या / अदेश का दिनांक / नामान्तरण का आधार / डिजिटल हस्ताक्षर नाम / डिजिटल हस्ताक्षर दिनांक	(11) नाम /पिता-पति- संरक्षक-प्रबंधक का नाम / जाति कोड / आधार नं० (अन्तिम चार अंक) अथवा पैन नं० (6-9 स्थान के अंक) / पता / जन्मतिथि (अवयस्क हेतु)	(12) गाटे का खसरा नम्बर	(13) क्षेत्रफल (हे.)	(14) नाम /पिता-पति-संरक्षक- प्रबंधक का नाम / जाति कोड / आधार नं० (अन्तिम चार अंक) अथवा पैन नं० (6-9 स्थान के अंक) / पता / जन्मतिथि (अवयस्क हेतु)	(15) गाटे का खसरा नम्बर / पूनीक कोड	(16) क्षेत्रफल (हे.)		

(17) भूमि के सम्बन्ध में विचाराधीन राजस्व वाद/वादों की कम्प्यूटीकृत संख्या :

(18) बंधक/बंधक-मुक्त होने की स्थिति

(18.1) बंधक होने की स्थिति (संस्था अथवा बैंक का नाम/कोड/बंधक का दिनांक/धनराशि/आवेदन संख्या/खातेदार(पिता-पति-संरक्षक)) :

(18.2) बंधक-मुक्त होने की स्थिति (संस्था अथवा बैंक का नाम/कोड/बंधक-मुक्त का दिनांक/धनराशि/आवेदन संख्या/खातेदार(पिता-पति-संरक्षक)) :

(19) अभ्युक्ति :

पूर्व आदेशों का विवरण

Data Digitally Signed by: INDAL PAL (REVENUE KANOONGO)
दिनांक/समय/स्थान: 15-02-2025 11:55:52 तहसील : सरोजनी नगर

● यह उद्घरण खतोनी इलेक्ट्रॉनिक दिस्तरी सिस्टम द्वारा वेपर की गयी है तथा डाटा डिजिटल हस्ताक्षर द्वारा हस्ताक्षरित है।

मुद्रित कर्ता : AJAY SHUKLA तहसील : सरोजनी नगर
मुद्रित दिनांक एवं समय: 15-02-2025 11:55:52
● Not Applicable For Online Prints ● उपरोक्त उद्घरण
खतोनी का वेबसाइट <https://upbhulekh.gov.in> Website पर
जाकर अथवा QR Code Scan करके क्रिया जा सकता है।



1019

कार्यालय उप जिलाधिकारी सरोजनी नगर, लखनऊ

पत्रांक: 719 / 20का0 / 2026

दिनांक: 16.4.2026

प्रभारी अधिकारी सम्पत्ति
नगर निगम लखनऊ।

विषय:- मा0 राष्ट्रीय हरित अधिकरण (एन0जी0टी0) में योजित ओ0ए0 संख्या-836/2024 सरिता देवी बनाम
उ0प्र0 राज्य व अन्य के सम्बन्ध में।

कृपया उपर्युक्त विषयक का सन्दर्भ ग्रहण करने का कष्ट करें जिसमें मा0 एन0जी0टी0 द्वारा दिनांक:
20.03.2026 को सुनवाई करते हुये निम्न आदेश पारित किया गया:-

*Learned counsels for respondents no. 6 and 8 have submitted that responses have been filed by
respondents no. 6 and 8.*

*However, the same have not been placed on record by the Registry. The Registry is directed to
verify the factual position and place the responses on record, as the case may be.*

List on 21.04. 2026 for further hearing.

*The Registry is directed to intimate the learned counsels for respondents no. 1, 5 and 7 about the
date of hearing fixed and to ask them to appear before this Tribunal through counsel/duly authorized
representative failing which, appropriate costs may be imposed on them for causing unnecessary
adjournments in the case.*

प्रश्नगत प्रकरण ग्राम औरंगाबाद जागीर परगना लखनऊ तहसील सरोजनी नगर स्थित गाटा संख्या-
1211, 1250, 1251, 1653 व 1681 जो कि राजस्व अभिलेखों में तालाब के खाते पर अंकित हैं, से सम्बन्धित हैं।
उल्लेखनीय है कि प्रश्नगत ग्राम औरंगाबाद जागीर नगर निगम लखनऊ के अन्तर्गत है। इसके अतिरिक्त
उपर्युक्त विषयक वाद में सुनवाई हेतु अगली तिथि
21.04.2026 नियत है।

उपरोक्त वर्णित तालाब के गाटों की अद्यतन स्थिति की जाँच हेतु दिनांक: 17.04.2026 की तिथि नियत
की गयी है। उक्त तिथि को स्थल पर उपस्थित होने हेतु सम्बन्धित को निर्देशित करने का कष्ट करें, ताकि मा0
एन0जी0टी0 में नियत तिथि को तथ्यात्मक आख्या प्रेषित की जा सके।

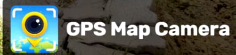
उप जिलाधिकारी
सरोजनी नगर, लखनऊ

प्रतिलिपि:-

1. जिलाधिकारी महोदय, लखनऊ को सादर सूचनार्थ।

उप जिलाधिकारी
सरोजनी नगर, लखनऊ

1021



Lucknow, Uttar Pradesh, India 


467, Omaxe City, Lucknow, Uttar Pradesh 226025, India

Lat 26.757907° Long 80.923285°

Friday, 17/04/2026 11:31 AM GMT +05:30

1022

नगर निगम लखनऊ
यह भूमि नगर निगम की है इस पर किसी भी प्रकार का कब्जा/अतिक्रमण करना दण्डनीय अपराध है ग्राम- औरंगाबाद सालसा, परगना बिजनौर तहसील- सरोजनी नगर लखनऊ
गाटा संख्या- 1250 (तालाब)- रकबा- 0.016 हेक्टेयर
गाटा संख्या- 1251 (तालाब)- रकबा- 0.025 हेक्टेयर
आज्ञा से- नगर आयुक्त लखनऊ




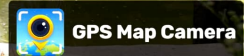
Lucknow, Uttar Pradesh, India 

Qw5f+86j Sector- B (2) Park, Omaxe City, Lucknow, Uttar Pradesh 226025, India

Lat 26.758193° Long 80.923092°

Friday, 17/04/2026 11:55 AM GMT +05:30

1023



Lucknow, Uttar Pradesh, India 

Qw5f+86j Sector- B (2) Park, Omaxe City, Lucknow, Uttar Pradesh 226025, India


Lat 26.758163° Long 80.923148°

Friday, 17/04/2026 11:56 AM GMT +05:30

1024

नगर निगम लखनऊ

यह भूमि नगर निगम की है इस पर किसी भी प्रकार का कब्जा/अतिक्रमण करना दण्डनीय अपराध है/ ग्राम-औरंगाबाद सालसा, परगना बिजनौर तहसील-सरोजनी नगर लखनऊ गाटा संख्या-1250(तालाब)-रकबा-0.076 हेक्टेयर गाटा संख्या-1251(तालाब)-रकबा-0.025 हेक्टेयर आज्ञा से- नगर आयुक्त लखनऊ



Lucknow, Uttar Pradesh, India




Qw5f+86j Sector- B (2) Park, Omaxe City, Lucknow, Uttar Pradesh 226025, India

Lat 26.758174° Long 80.923106°

Friday, 17/04/2026 11:55 AM GMT +05:30

1025



Lucknow, Uttar Pradesh, India 

265, Omaxe City, Lucknow, Uttar Pradesh 226014, India


Lat 26.756917° Long 80.921176°


Friday, 17/04/2026 12:03 PM GMT +05:30

1026



GPS Map Camera



Lucknow, Uttar Pradesh, India 

453, Omaxe City, Lucknow, Uttar Pradesh 226025, India

Lat 26.757989° Long 80.923021°

Friday, 17/04/2026 11:55 AM GMT +05:30